



Région wallonne  
Province de Liège



Proposition d'avant-projet de  
Schéma de Développement Communal  
de la commune d'Aywaille

Phase I  
Carte n°01  
Orthophotoplan

Vu pour être annexé à la délibération du Conseil communal  
du .....20.....  
adoptant l'avant-projet de SDC

Par le Collège communal  
La Directrice générale Le Bourgmestre  
HENROTTIN Nathalie CARPENTIER Thierry

Auteur de projet

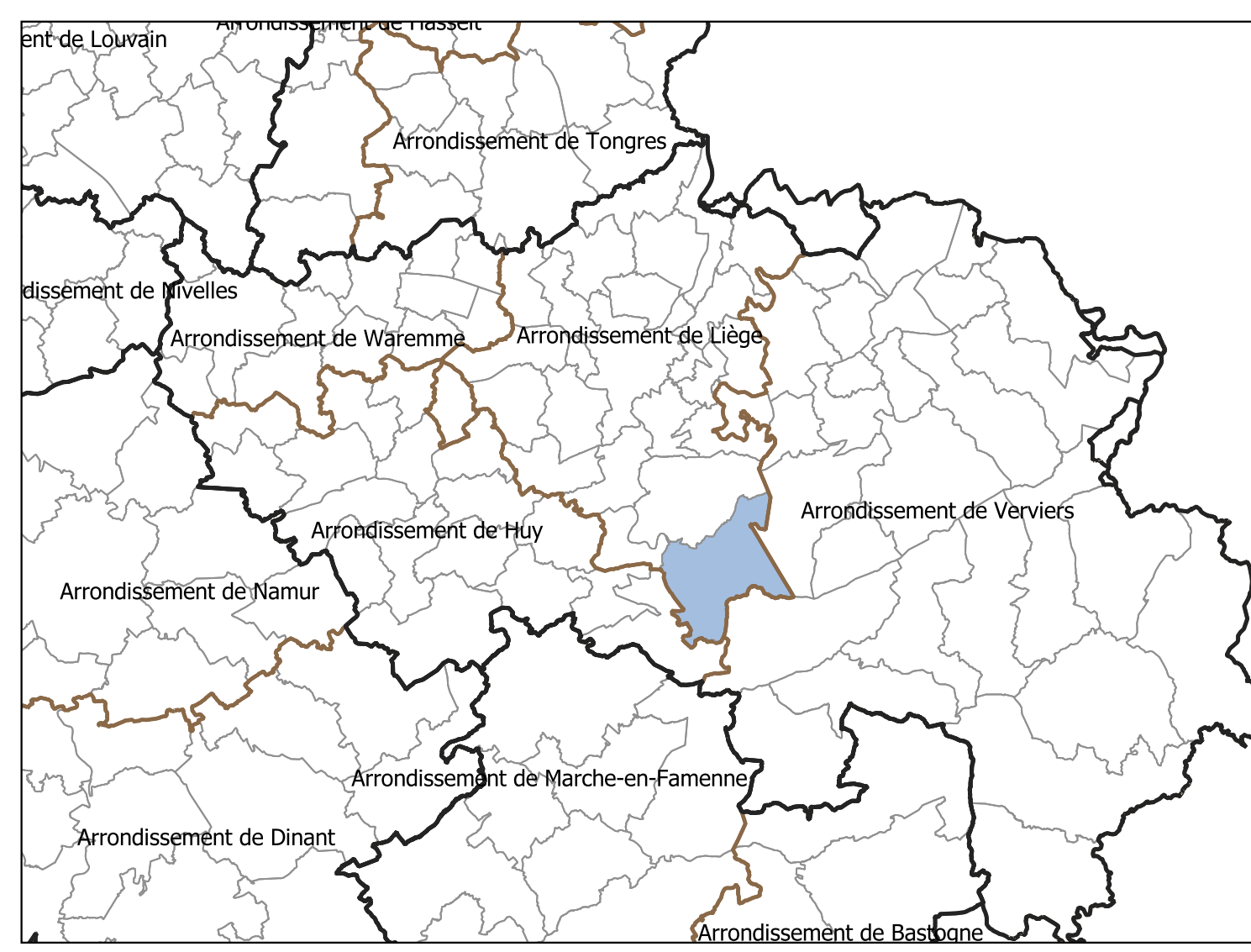
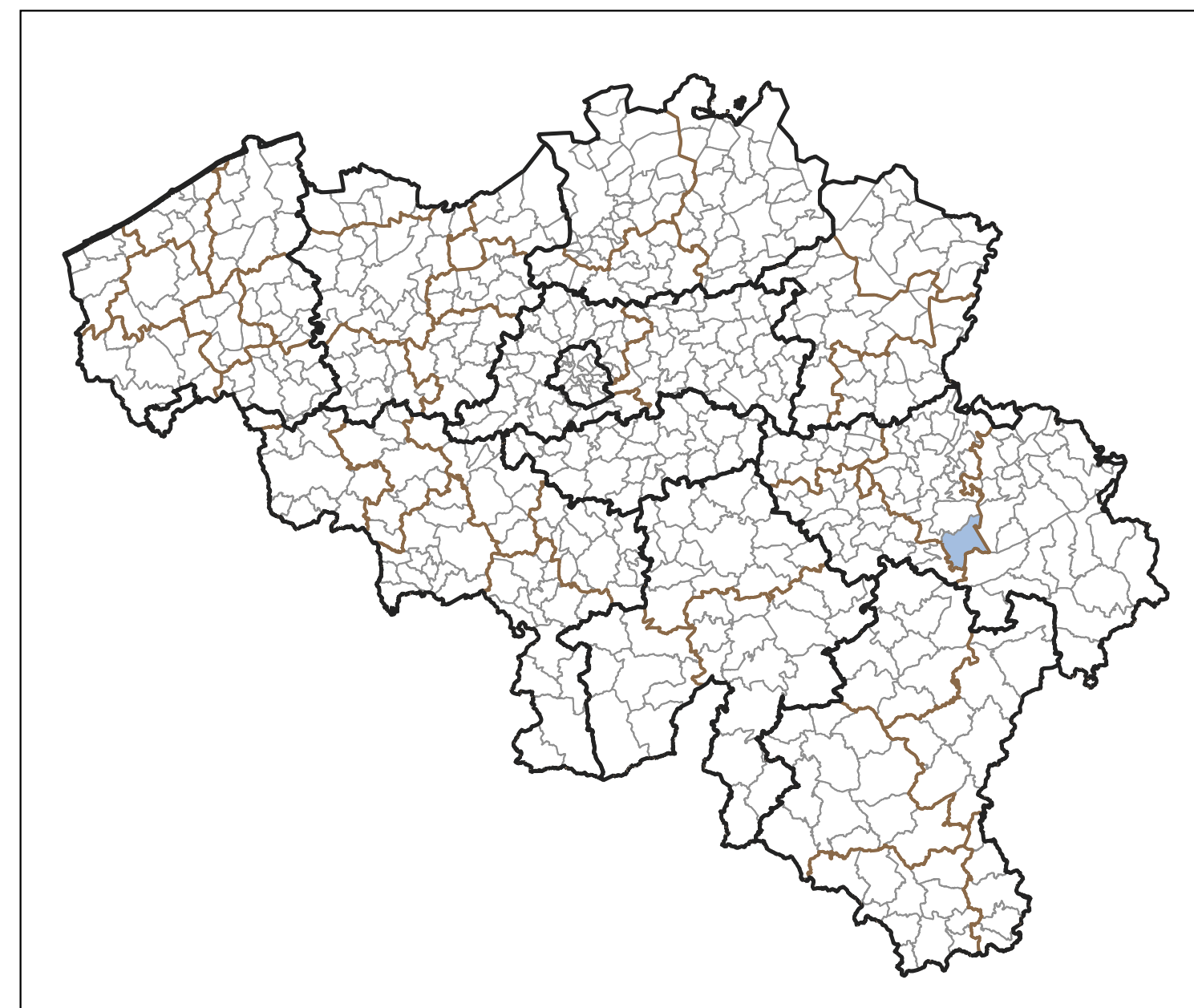


Rue Hullos 65  
4000 Liège  
info@sens.be

Mandatitaire  
(Maud BLAFFART)

LÉGENDE

- Chemin de fer
- Cours d'eau
- Autoroute existante
- Route de liaison
- Limite communale



Source des données : SPW 2019  
Fond de Plan : Orthophotoplan 2019

MAÎTRE D'OUVRAGE  
COMMUNE DE AYWAILLE  
Rue de la Heid 8  
4020 Aywaille

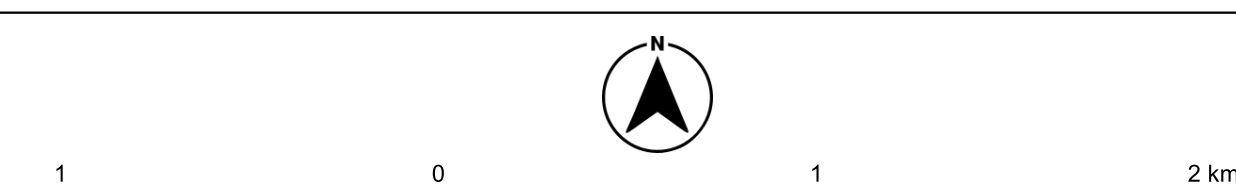


AUTEUR DE PROJET  
SENS sprl  
Rue Hullos 65  
4000 Liège  
info@sens.be



Date de réalisation : Décembre 2020  
Date de modification : ...

Dimension de la planche : 84 cm x 97 cm



ECHELLE : 1/20.000

Système de coordonnées LAMBERT BELGE 72